

VYPRACOVAL	POVĚŘ. PROJ.	KRESLIL	ODPOV. PROJ.		
ING. LUKAŠÍK	ING. MRLINA	ING. LUKAŠÍK	ING. ZLOBICKÝ		
<u>AC Vyškov-Pustiměř, I. etapa</u> <u>(AC2017007)</u>  C.2 KATASTRÁLNÍ MAPA				STUPEŇ	DUR
				ZAK. Č.	ZP-6388/17
				DATUM	8/2017
				MĚŘÍTKO	1 : 1 000
INVESTOR:	R. Pytela - AC Vyškov, Hrnčířská 187/21, 682 01 Vyškov			VÝKRES Č.	14

LEGENDA:



PROJEKTOVANÁ TRASA S OP



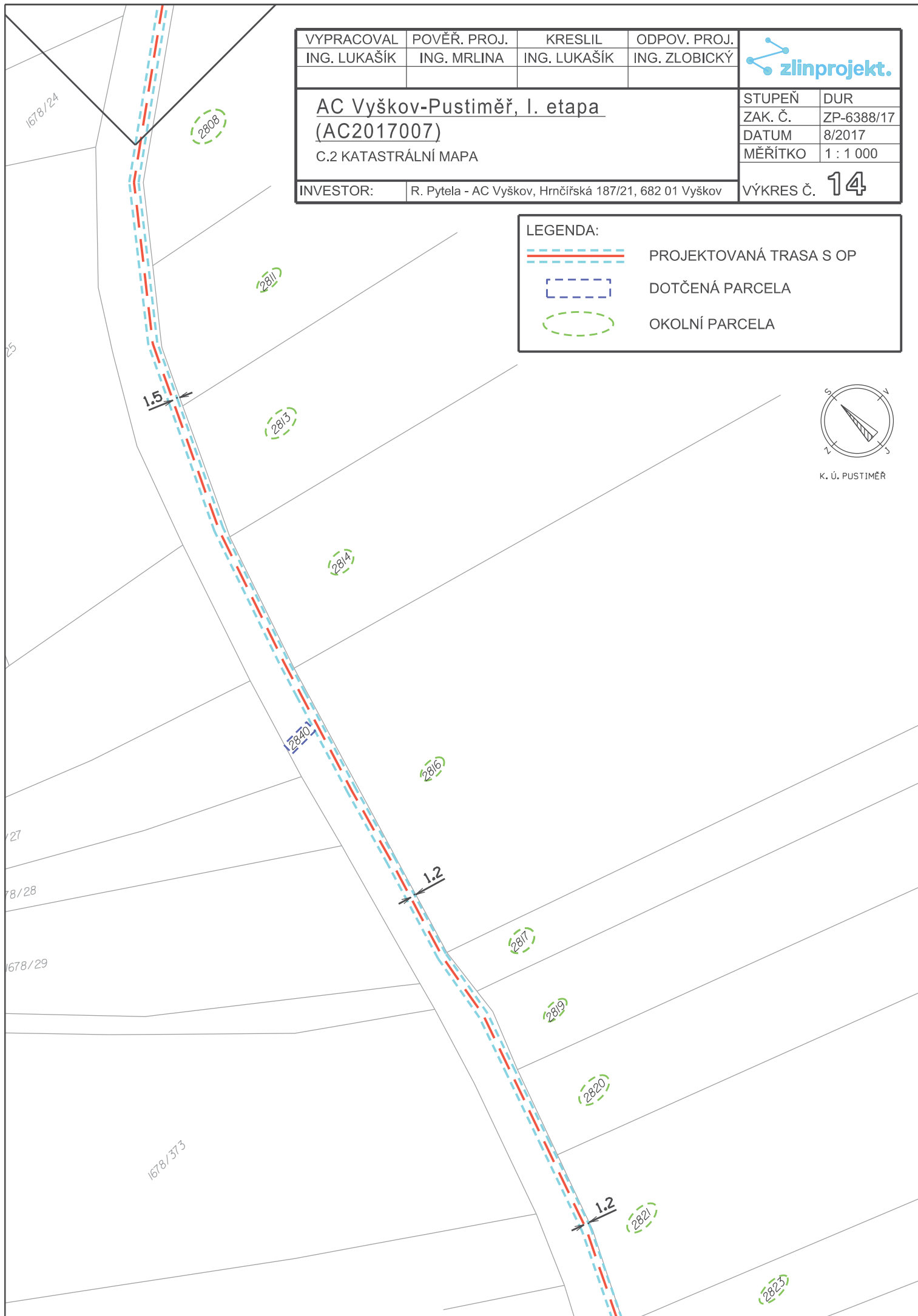
DOTČENÁ PARCELA



OKOLNÍ PARCELA



K. Ú. PUSTIMĚŘ



VYPRACOVAL	POVĚŘ. PROJ.	KRESLIL	ODPOV. PROJ.		
ING. LUKAŠÍK	ING. MRLINA	ING. LUKAŠÍK	ING. ZLOBICKÝ		
AC Vyškov-Pustiměř, I. etapa (AC2017007) C.2 KATASTRÁLNÍ MAPA				STUPEŇ	DUR
				ZAK. Č.	ZP-6388/17
				DATUM	8/2017
				MĚŘÍTKO	1 : 1 000
INVESTOR:	R. Pytela - AC Vyškov, Hrnčířská 187/21, 682 01 Vyškov			VÝKRES Č.	15

LEGENDA:

PROJEKTOVANÁ TRASA S OP

DOTČENÁ PARCELA

OKOLNÍ PARCELA



K. Ú. PUSTIMĚŘ

1678/406

1678/378

1678/379

1678/380

1678/381

1678/382

1678/385

1678/386

1678/387

1678/388

1678/389

1678/390

1678/391

1678/392

1678/393

1678/394

U v á h y

2825

2825

2827

2829

2831

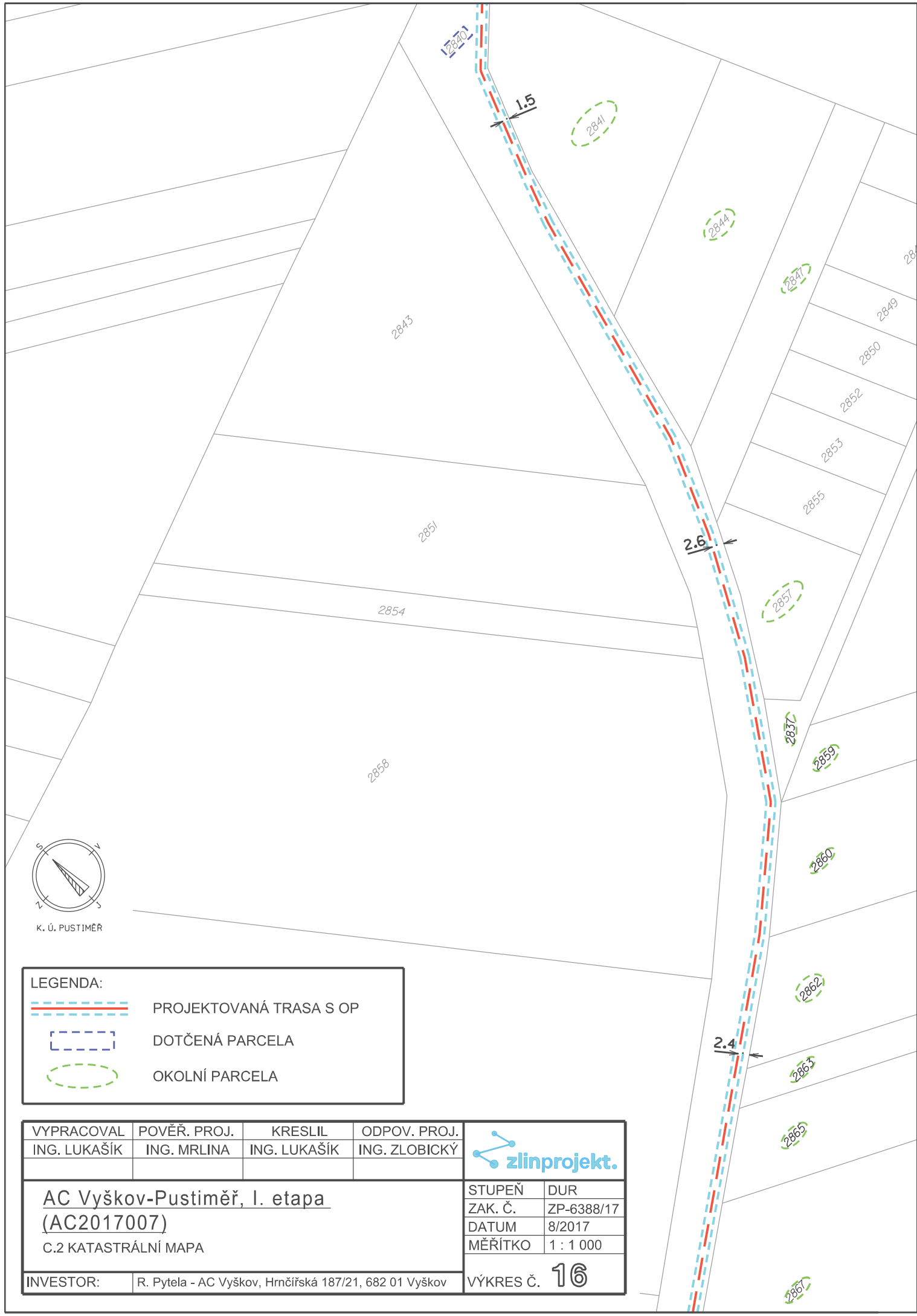
2839

1

2

1.8

12840



K. Ú. PUSTIMĚŘ

LEGENDA:



PROJEKTOVANÁ TRASA S OP



DOTČENÁ PARCELA



OKOLNÍ PARCELA

VYPRACOVAL	POVĚŘ. PROJ.	KRESLIL	ODPOV. PROJ.
ING. LUKAŠÍK	ING. MRLINA	ING. LUKAŠÍK	ING. ZLOBICKÝ



**AC Vyškov-Pustiměř, I. etapa**  
**(AC2017007)**

C.2 KATASTRÁLNÍ MAPA




STUPEŇ	DUR
ZAK. Č.	ZP-6388/17
DATUM	8/2017
MĚŘÍTKO	1 : 1 000

INVESTOR:

R. Pytela - AC Vyškov, Hrnčířská 187/21, 682 01 Vyškov

VÝKRES Č. **16**


VYPRACOVAL	POVĚŘ. PROJ.	KRESLIL	ODPOV. PROJ.		
ING. LUKAŠÍK	ING. MRLINA	ING. LUKAŠÍK	ING. ZLOBICKÝ		
<b>AC Vyškov-Pustiměř, I. etapa</b> <b>(AC2017007)</b> C.2 KATASTRÁLNÍ MAPA				STUPEŇ	DUR
				ZAK. Č.	ZP-6388/17
				DATUM	8/2017
				MĚŘÍTKO	1 : 1 000
INVESTOR:				VÝKRES Č.	<b>17</b>
R. Pytela - AC Vyškov, Hrnčířská 187/21, 682 01 Vyškov					


<b>LEGENDA:</b>	
	PROJEKTOVANÁ TRASA S OP
	DOTČENÁ PARCELA
	OKOLNÍ PARCELA




VYPRACOVAL	POVĚŘ. PROJ.	KRESLIL	ODPOV. PROJ.		
ING. LUKAŠÍK	ING. MRLINA	ING. LUKAŠÍK	ING. ZLOBICKÝ		
AC Vyškov-Pustiměř, I. etapa (AC2017007) C.2 KATASTRÁLNÍ MAPA				STUPEŇ	DUR
				ZAK. Č.	ZP-6388/17
				DATUM	8/2017
				MĚŘÍTKO	1 : 1 000
INVESTOR: R. Pytela - AC Vyškov, Hrnčířská 187/21, 682 01 Vyškov				VÝKRES Č.	18

LEGENDA:

 PROJEKTOVANÁ TRASA S OP

 DOTČENÁ PARCELA

 OKOLNÍ PARCELA



K. Ú. PUSTIMĚŘ

